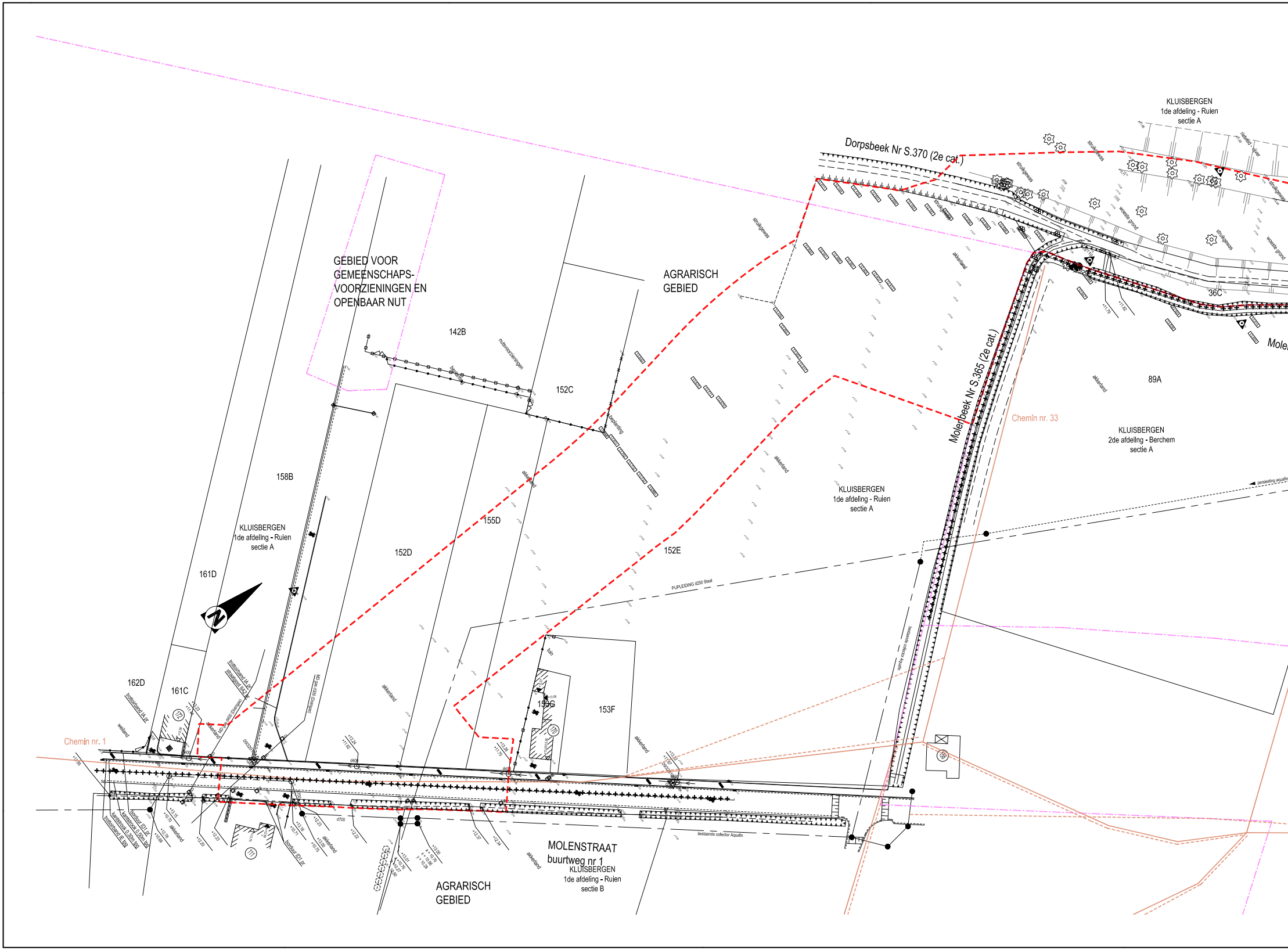
KLUISBERGEN
1de afdeling - Ruien
sectie A
Dorpsbeek Nr S.370 (2e cat.)
struikgewas
woeste grond
GEBIED VOOR GEMEENSCHAPS-VOORZIENINGEN EN OPENBAAR NUT
AGRARISCH GEBIED
142B
nutsvoorzieningen
152C
beplanting
36C
89A
akkerland
Molenbeek Nr S.365 (2e cat.)
Chemin nr. 33
KLUISBERGEN
2de afdeling - Berchem
sectie A
158B
KLUISBERGEN
1de afdeling - Ruien
sectie A
155D
152D
152E
KLUISBERGEN
1de afdeling - Ruien
sectie A
161D
N
PUPLEIDING d250 Staal
bestaande collector Aquafin
tuin
153G
153F
162D
161C
trottoirband IA gr
weiland
Chemin nr. 1
boordsteen IA
boordsteen ID1 gr
kantstrook 0.30m breed
trottoirband IE bre
bestaande collector Aquafin
MOLENSTRAAT
buurtweg nr 1
KLUISBERGEN
1de afdeling - Ruien
sectie B
AGRARISCH GEBIED

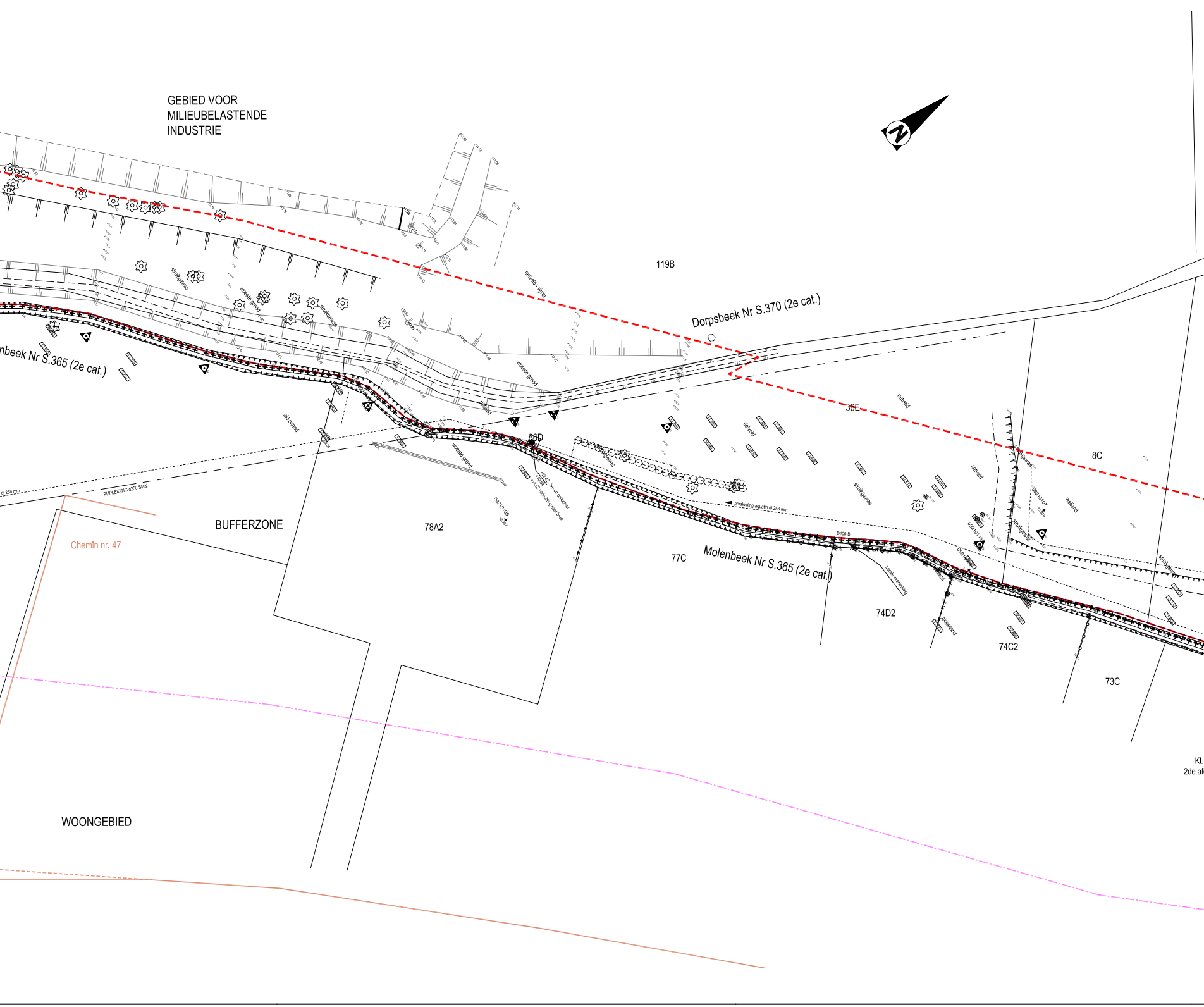
GEBIED VOOR
MILIEUBELASTENDE
INDUSTRIE
119B
Dorpsbeek Nr S.370 (2e cat.)
beek Nr S.365 (2e cat.)
struikgewas
woeste grond
rietveld - vijver
woeste grond
36E
rietveld
rietveld
8C
weiland
akkerland
36D
woeste grond
persleiding aquafin di 258 mm
di 258 mm
PIJPLEIDING d250 Staal
BUFFERZONE
Chemin nr. 47
78A2
77C
Molenbeek Nr S.365 (2e cat.)
D400-B
Locale overwelving
74D2
74C2
73C
akkerland
struikgewas
WOONGEBIED
KL
2de af

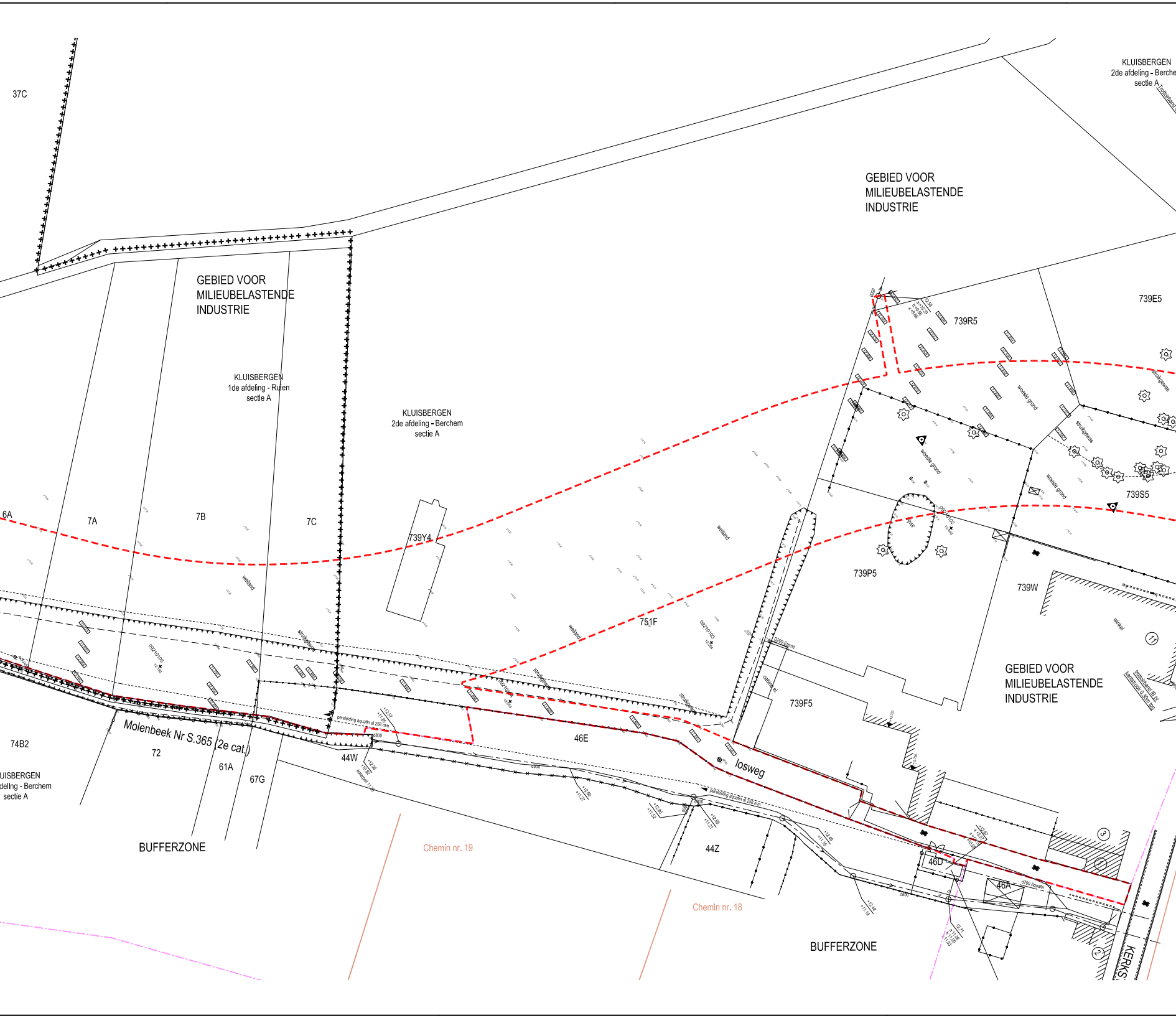
37C
KLUISBERGEN
2de afdeling - Berche
sectie A
GEBIED VOOR
MILIEUBELASTENDE
INDUSTRIE
GEBIED VOOR
MILIEUBELASTENDE
INDUSTRIE
KLUISBERGEN
1de afdeling - Ruien
sectie A
KLUISBERGEN
2de afdeling - Berchem
sectie A
739R5
739E5
6A
7A
7B
7C
739Y4
739S5
739P5
739W
751F
weiland
weiland
woeste grond
woeste grond
struikgewas
vijver
cabine el.
GEBIED VOOR
MILIEUBELASTENDE
INDUSTRIE
739F5
46E
losweg
74B2
Molenbeek Nr S.365 (2e cat.)
72
61A
67G
44W
KLUISBERGEN
2de afdeling - Berchem
sectie A
BUFFERZONE
Chemin nr. 19
44Z
46D
46A
Chemin nr. 18
BUFFERZONE
KERKS

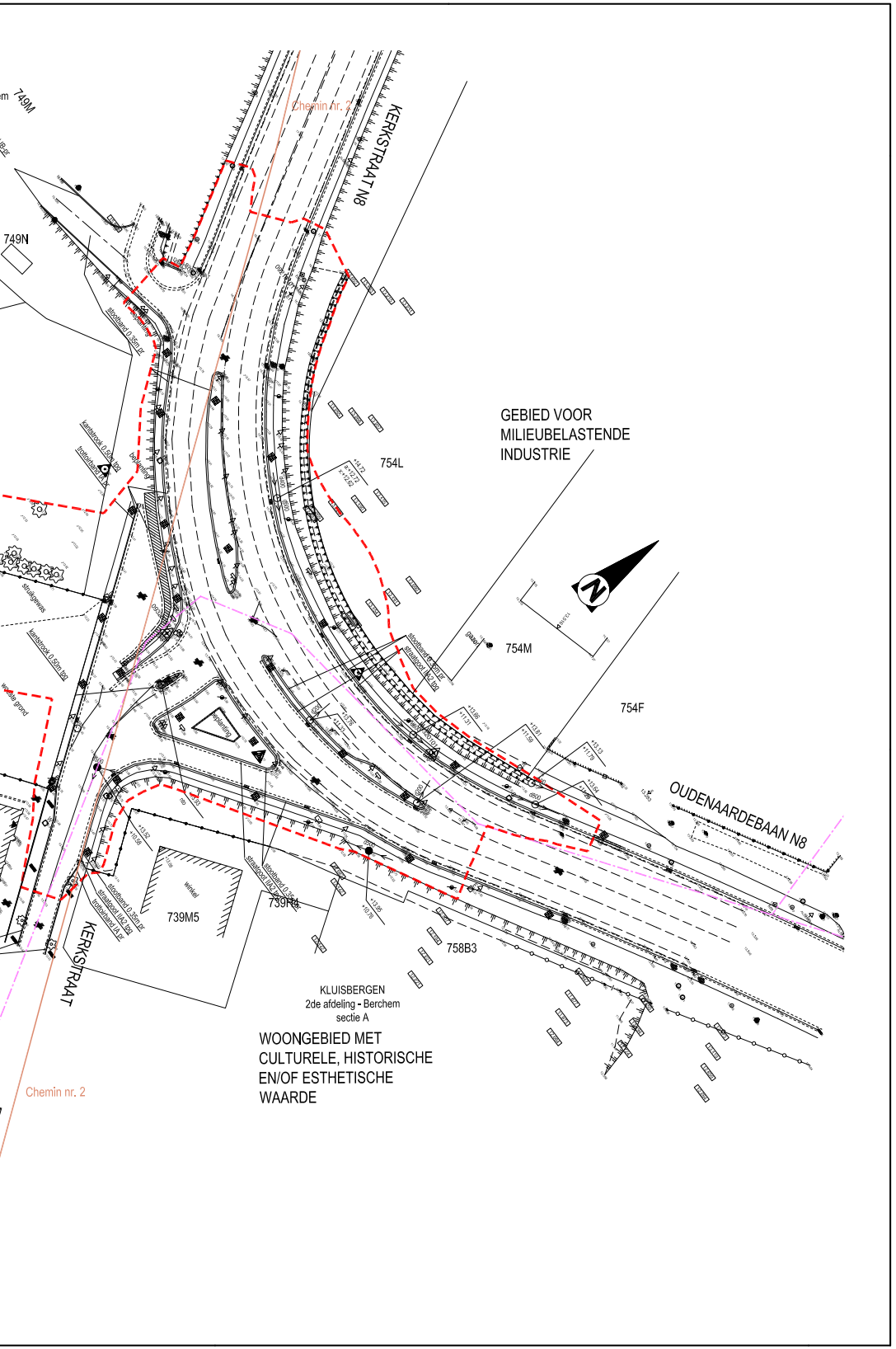
749M
749N
Chemin nr. 2
KERKSTRAAT N8
754L
GEBIED VOOR MILIEUBELASTENDE INDUSTRIE
754M
754F
OUDENAARDEBAAN N8
KERKSTRAAT
739M5
739R4
758B3
KLUISBERGEN
2de afdeling - Berchem
sectie A
WOONGEBIED MET CULTURELE, HISTORISCHE EN/OF ESTHETISCHE WAARDE
Chemin nr. 2

PROVINCIE: OOST-VLAANDEREN
GEMEENTE: KLUISBERGEN

RUP
ONTSLUITINGSSTRUCTUUR BERCHEM

Plan feitelijke en juridische toestand

Basis:
Topografische opmeting

Situatieplan: (niet op schaal)

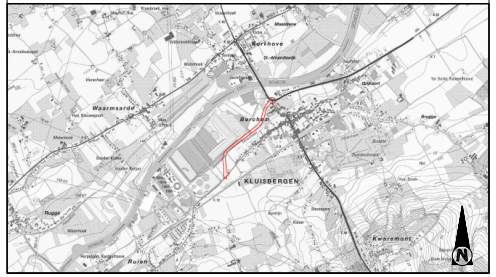
Waarmaarde
Berchem
KLUISBERGEN
Kwaremont
N

Legende:

- ▨ gebouw
- ☒ schuilhok, autobox, loods en andere constructies
- grens van het RUP
- kadastrale perceelsgrens
- grens zone gewestplan
- grens verkaveling
- voetwegen volgens de atlas der buurtwegen
- wijziging volgens de atlas der buurtwegen
- afsluiting in betonplaten
- draadafsluiting laag
- draadafsluiting hoog
- afsluiting in beton (soms met reclamepanelen)
- haag
- muur
- hek
- verlichtingspaal
- Ⓟ Parking
- bomen
- gras
- KWS-verharding
- struiken
- betonstraatstenen
- betonverharding
- grint
- platines

Opdrachtgever: gemeente Kluisbergen
Opdrachthouder: ARCADIS
De Stedenbouwkundige
Ing. Jo Van de Sype
SCHAAL GRONDPLAN: 1/500